



Listagem dos bens culturais inventariáveis

Relação das áreas (seções) e bens culturais inventariados/ ano do inventário








São José da Barra não possui bens culturais registrados nem tombados, em nenhuma esfera governamental.

Em exercícios anteriores (apenas em 2012), foram inventariados os seguintes bens:



EXERCICIO 2012		
ESTRUTURAS ARQUITETÔNICAS E URBANÍSTICAS (BI)		
FOTO	DESIGNAÇÃO ENDEREÇO	ÁREA
	1 – Escola Municipal Professora Aparecida Passos Tr. Ari Brasileiro de Castro, 85, centro	Área 1 - Urbana Sede
	2 – Igreja São José Praça São José	Área 1 - Urbana Sede
	3 – Unidade de Saúde Sá Rita Barbosa Tr. Ari Brasileiro de Castro, centro	Área 1 - Urbana Sede
	4 –Câmara Municipal Tr. Ari Brasileiro de Castro, 242, centro	Área 1 - Urbana Sede
	5 – Cemitério Municipal Tr. Paulo Mendonça	Área 1 - Urbana Sede



MOVEIS		
FOTO	DESIGNAÇÃO ENDEREÇO	ÁREA
	6 – Sino da Igreja São José Praça São José, centro	Área 1 - Urbana Sede
	7 – Relógio da Igreja São José Praça São José, centro	Área 1 - Urbana Sede
	8 – Imagem de São Sebastião Praça São José, centro	Área 1 - Urbana Sede
	9 – Imagem de São José Praça São José, centro	Área 1 - Urbana Sede
	10 – Imagem de Santa Luzia Praça São José, centro	Área 1 - Urbana Sede
	11 – Documento de 1888 Av. Padre José, centro	Área 1 - Urbana Sede
	12 – Relógio Av. Padre José, centro	Área 1 - Urbana Sede





ARQUIVOS		
FOTO	DESIGNAÇÃO ENDEREÇO	ÁREA
	13 – Acervo do Cartório Av. Padre José, centro	Área 1 - Urbana Sede
CONJUNTO PAISAGÍSTICO (CP) SÍTIO NATURAL (SN)		
FOTO	DESIGNAÇÃO ENDEREÇO	ÁREA
	14 – Praça São José	Área 1 - Urbana Sede
PATRIMONIO IMATERIAL (IMA)		
FOTO	DESIGNAÇÃO ENDEREÇO	ÁREA
	15 – Festa do Milho	Área 1 - Urbana Sede
	16 – Teatro da Paixão de Cristo Praça São José	Área 1 - Urbana Sede
	17 – Festa da cidade	Área 1 - Urbana Sede
	18 – Sá Rita Barbosa	Área 1 - Urbana Sede



Patrimônio inventariado em 2016


Ano de 2016			
ESTRUTURAS ARQUITETÔNICAS E URBANÍSTICAS (EAU)			
FOTO	DESIGNAÇÃO	ENDEREÇO	ÁREA
	Casa do Cachorro Sentado		ÁREA A – DISTRITO SEDE
	Cinema de Furnas		ÁREA A – DISTRITO SEDE
	Casa de Visitas de Furnas		ÁREA A – DISTRITO SEDE


Ano de 2016			
BENS MÓVEIS E BENS INTEGRADOS			
FOTO	DESIGNAÇÃO	ENDEREÇO	ÁREA
	Placa/Marco de Fundação da Cidade		ÁREA A – DISTRITO SEDE


Ano de 2016			
PATRIMÔNIO IMATERIAL			
FOTO	DESIGNAÇÃO	ENDEREÇO	ÁREA
	Folia de Reis Unidos dos Santos Reis	Acesso ao município via BR 146	ÁREA A – DISTRITO SEDE




Patrimônio inventariado em 2017

Ano de 2017			
ESTRUTURAS ARQUITETÔNICAS E URBANÍSTICAS (EAU)			
FOTO	DESIGNAÇÃO	ENDEREÇO	ÁREA
	Antiga Estação de Água	Acesso pela Travessa Paulo Mendonça	ÁREA A – DISTRITO SEDE


Ano de 2017			
BENS MÓVEIS E BENS INTEGRADOS			
FOTO	DESIGNAÇÃO	ENDEREÇO	ÁREA
	Cristo da Praça Elói Batista Pereira	Praça Elói Batista Pereira	ÁREA A – DISTRITO SEDE


Ano de 2017			
PATRIMÔNIO IMATERIAL			
FOTO	DESIGNAÇÃO	ENDEREÇO	ÁREA
	Fanfarra	Ginásio Poliesportivo, localizado na Travessa Ari Brasileiro de Castro, nº 272	ÁREA A – DISTRITO SEDE


Ano de 2017			
CONJUNTOS PAISAGÍSTICOS			
FOTO	DESIGNAÇÃO	ENDEREÇO	ÁREA
	Praça de Furnas	Igreja São José Operário, rua Carmo do Rio Claro, s/n	ÁREA A – DISTRITO SEDE




Patrimônio Cultural Inventariado em 2018


Ano de 2018			
ESTRUTURAS ARQUITETÔNICAS E URBANÍSTICAS (EAU)			
FOTO	DESIGNAÇÃO	ENDEREÇO	ÁREA
	Mercado Antigo	Avenida Pe. Salim, n.312	ÁREA A – DISTRITO SEDE

Ano de 2018			
BENS MÓVEIS E BENS INTEGRADOS			
FOTO	DESIGNAÇÃO	ENDEREÇO	ÁREA
	Carteiras Escolares da Barra Velha	Prefeitura Municipal de São José da Barra, localizado na Travessa Ari Brasileiro de Castro, 242	ÁREA A – DISTRITO SEDE

Ano de 2018			
PATRIMÔNIO IMATERIAL			
FOTO	DESIGNAÇÃO	ENDEREÇO	ÁREA
	Festa Junina	Escola Municipal Professora Maria Passos, localizado na Travessa Ari Brasileiro de Castro, nº 272	ÁREA A – DISTRITO SEDE

Ano de 2018			
PATRIMÔNIO IMATERIAL			
FOTO	DESIGNAÇÃO	ENDEREÇO	ÁREA
	Folia de Reis da Serriinha		ÁREA A – DISTRITO SEDE



Ano de 2018		CONJUNTOS PAISAGÍSTICOS	
FOTO	DESIGNAÇÃO	ENDEREÇO	ÁREA
	Cemitério da época de transição	Igreja São José Operário, rua Carmo do Rio Claro, s/n	ÁREA A – DISTRITO SEDE